
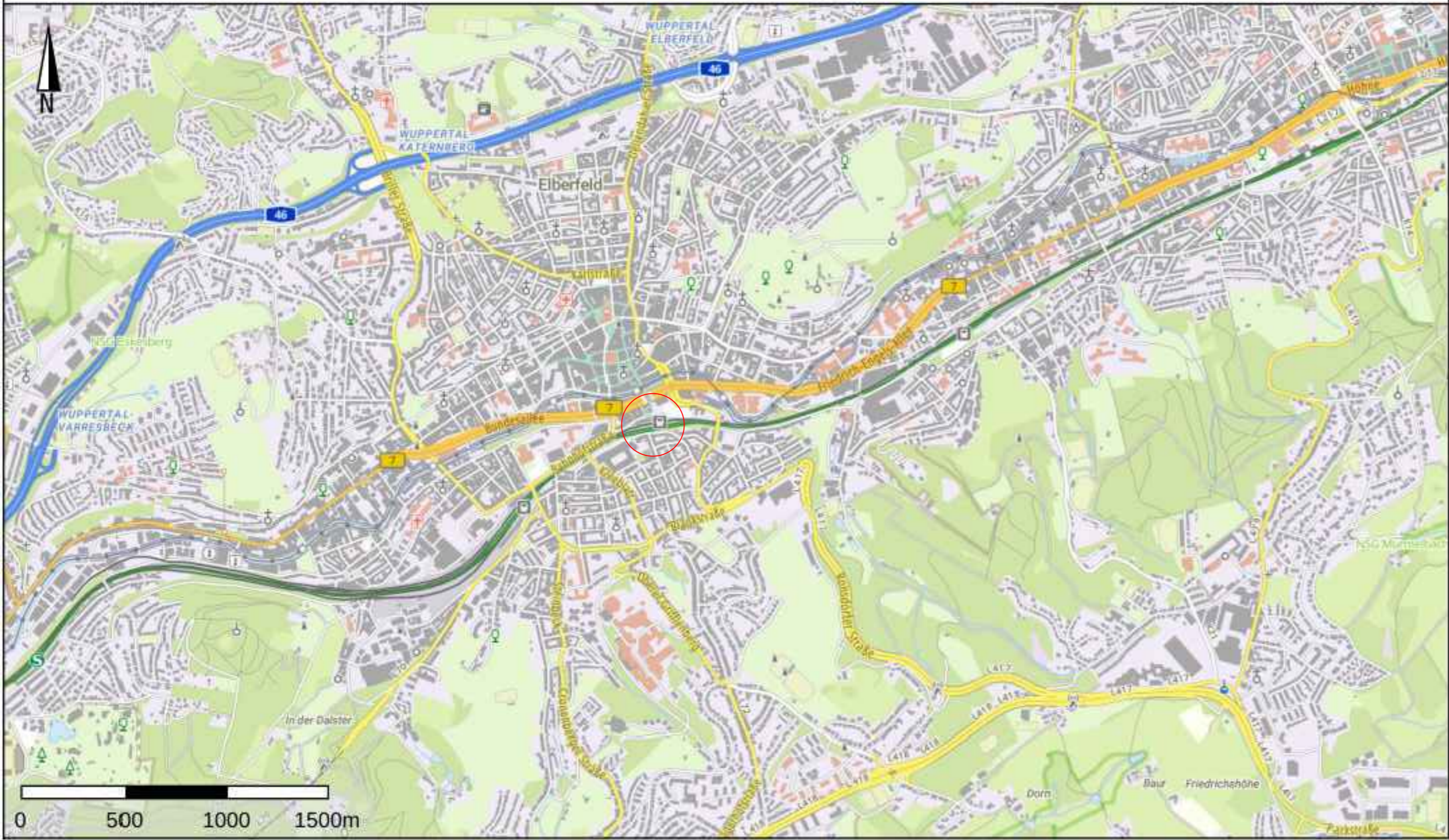


Übersichtskarte
M1:25.000.

 Lage des Bauvorhabens

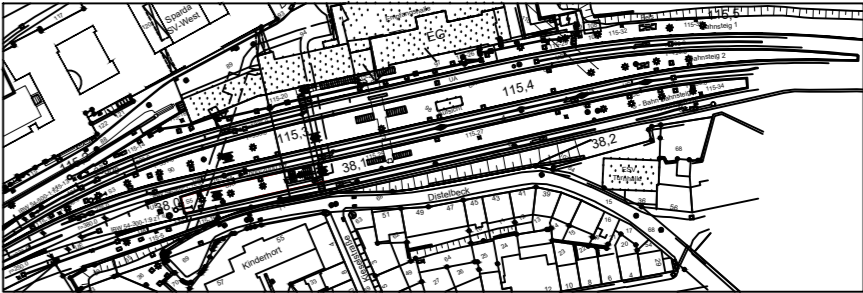


Quelle: TIM-Online

Unterlage 2.1

Genehmigungsvermerk Eisenbahn-Bundesamt

Übersichtsskizze



0	Ausgangsverfahren: Antragsfassung	05.03.2025
Index	Änderungen bzw. Ergänzungen	Planungsstand

Genehmigungsplanung: Unterlage für eine Entscheidung nach § 18 AEG

Vorhabenträgerin: DB InfraGO AG			DB InfraGO AG GB Personenbahnhöfe BahnhofsmanagementDüsseldorf Konrad-Adenauer-Platz 14 40210 Düsseldorf			DB Energie AG			DB InfraGO AG			Planzeichen: Projekt-Nr.:		
Datum			Datum			Datum			Datum			Datum		
Unterschrift			Unterschrift			Unterschrift			Unterschrift			Name		
gepr.			gepr.			gepr.			gepr.			Name		
03.2025			03.2025			03.2025			03.2025			Wulf		
Wulf			Wulf			Nonte			Höhensystem:			DHHN 92		
Koordinatensystem:			Koordinatensystem:			Koordinatensystem:			Koordinatensystem:			DB_REF		
Ursprungsplan:			Ursprungsplan:			Ursprungsplan:			Ursprungsplan:			Blattgröße:		
594x420			594x420			594x420			594x420			Maßstab:		
M 1:25.000			M 1:25.000			M 1:25.000			M 1:25.000			M 1:25.000		

Vorhaben:			Rückbau PÜ Südsteig mit Treppenanlage BSTG 1/ 3 Neubau Aufzugs- und Treppenanlage mit PÜ BSTG 3 Strecke 2550 Achen - Kassel, km 115,3+70 Strecke 2525 Neus - Wuppertal Hbf, km 038,1+41		
Planart:			Übersichtskarte		

Planinhalt:			Wuppertal Hbf		
-------------	--	--	---------------	--	--